



Latvijas Republikas  
Valsts kontrole

## Par veikto revīziju publisko ūdeņu pārvaldībā

06.10.2021

Jānis Lielkalns, Daniels Cjaputa

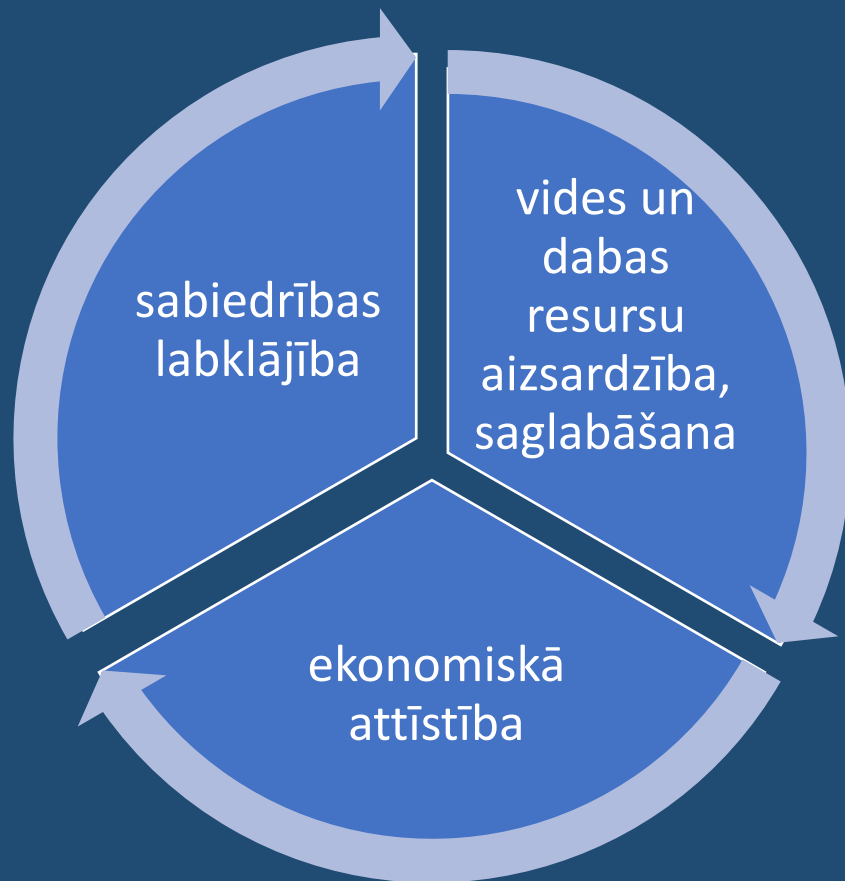


Tikai ~21% no ūdeņiem  
atbilst labai vai augstai  
ekoloģiskajai kvalitātei

## Motivācija un revīzijas mērķis

legūt pārliecību, ka publiskie ūdeņi  
pašvaldībās tiek pārvaldīti tā, lai  
sasniegtu valsts un pašvaldību  
mērķus

# Valsts attīstības mērķi / principi dabas resursu izmantošanā



piesardzība

prevencija

«piesārņotājs/lietotājs maksā»



## Pašvaldības un publiskie ūdeņi

- veicināt iedzīvotāju veselīgu dzīvesveidu un sportu
- gādāt par savas administratīvās teritorijas labiekārtošanu un sanitāro tīrību
- nodrošināt publisko ūdeņu ilgtspējīgu apsaimniekošanu, pārvaldīšanu un saglabāšanu
- veikt valdījumā esošo jūras piekrastes ūdeņu un jūras piekrastes sauszemes daļas labiekārtošanu un to sanitārās tīrības nodrošināšanu
- nodrošināt glābšanas dienestu darbību pašvaldības apsaimniekotajās peldvietās, kur tas ir nepieciešams



# Revīzijas apjoms - jautājumi

**Institūcijas un to  
sadarbība**

**Jomas plānošana**

**Apsaimniekošana, infrastruktūras  
izveide, uzturēšana, maksas  
pakalpojumi**

**Makšķerēšanas un zvejas  
organizēšana**

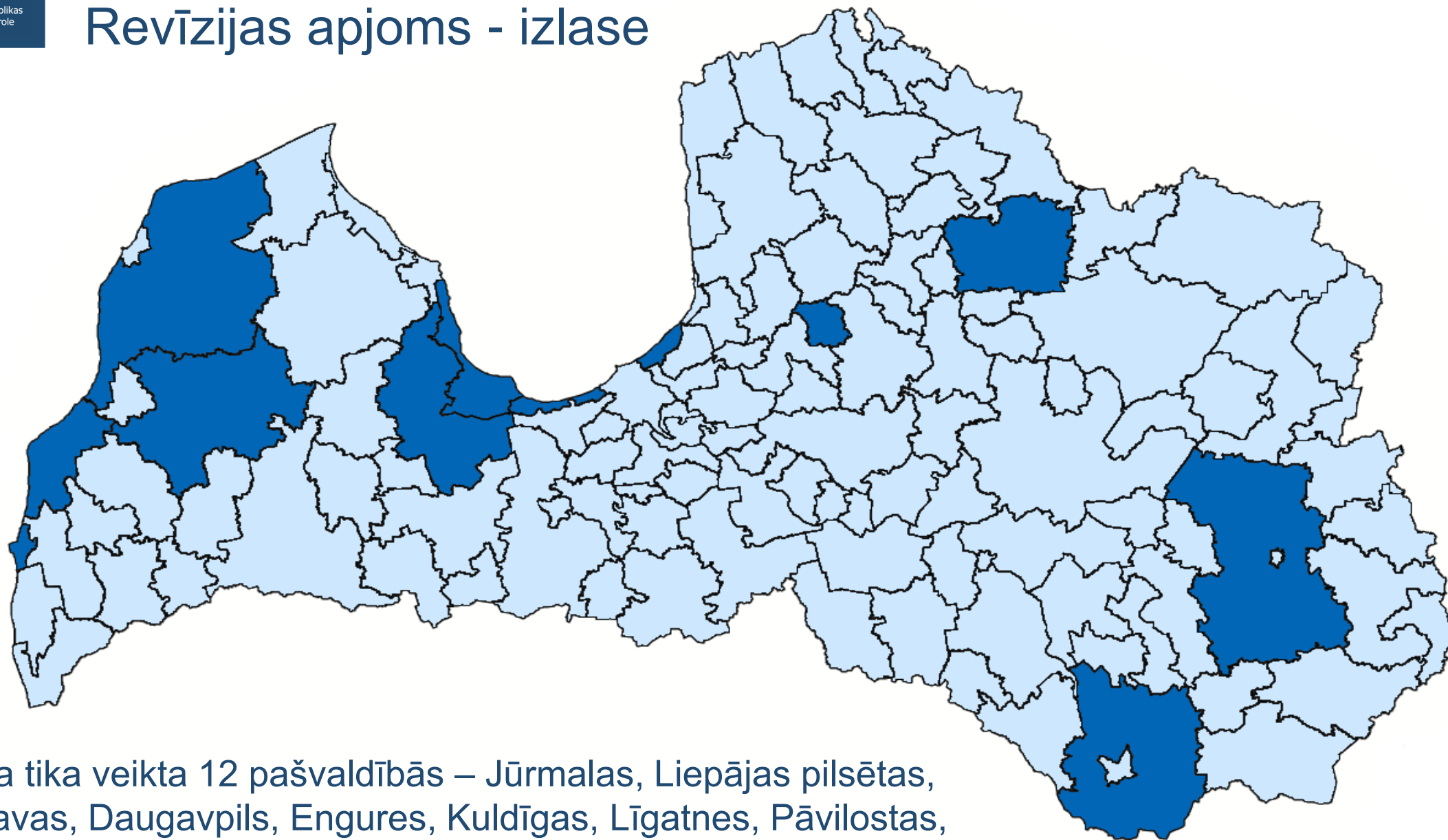


# **Institūcijas un to sadarbība**

# Revīzijas apjoms – izlases noteikšanas principi

1. teritorijas platība
2. iedzīvotāju skaits uz 2020.gada 1.jūliju
3. piederība pie reģiona
4. piederība pie upes baseina
5. jūras piekrastes garums
6. ezeru skaits un kopējā platība atbilstoši Civillikumam
7. upju skaits atbilstoši Civillikumam
8. ezeru skaits atbilstoši Valsts zemes dienesta datiem
9. upju skaits atbilstoši Valsts zemes dienesta datiem
10. dīķu skaits atbilstoši Valsts zemes dienesta datiem
11. ūdeņi, kuros tiek organizēta licencētā makšķerēšana
12. oficiālo peldvietu skaits
13. zilā karoga pludmaļu skaits
14. īpaši aizsargājamo teritoriju skaits
15. Valsts kontrolē saņemto iesniegumu skaits
16. riska ūdensobjektu skaits
17. operatīvo dienestu lokālās piekļuves pie jūras iespējas
18. kopējā cilvēku drošības un glābšanas nodrošinājuma vērtējums
19. masu medijos atrodamā informācijas par pašvaldību iesaistīšanos publisko ūdeņu apsaimniekošanā
20. kuģošanas iespējas, tajā skaitā ostas un jahtklubi, peldlīdzekļu noma, peldobjekti un peldbūves
21. VK veikto revīziju skaits 2019., 2020. un 2021.gadā

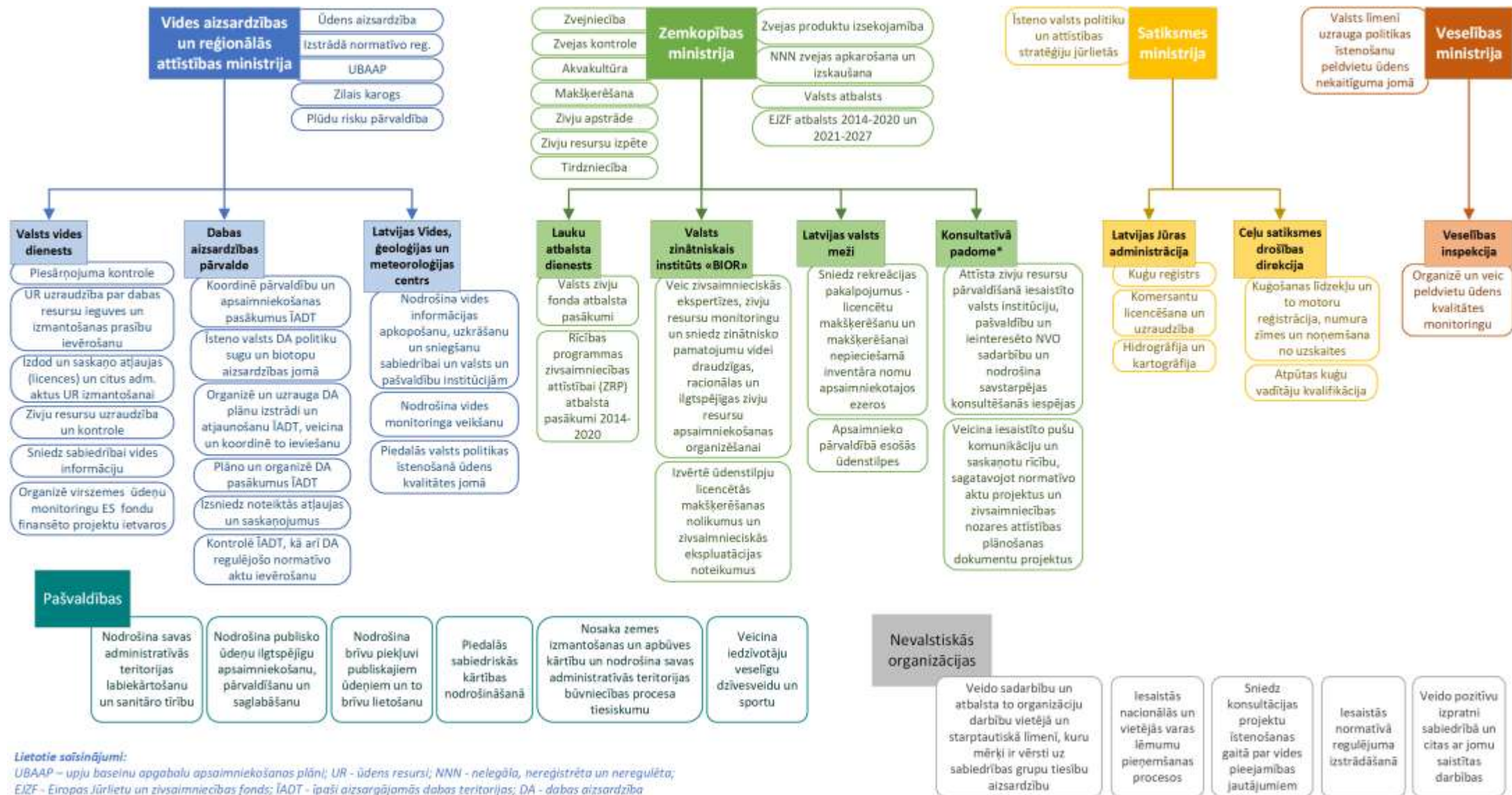
## Revīzijas apjoms - izlase



Revīzija tika veikta 12 pašvaldībās – Jūrmalas, Liepājas pilsētas, Carnikavas, Daugavpils, Engures, Kuldīgas, Līgatnes, Pāvilostas, Rēzeknes, Smiltenes, Tukuma un Ventspils novadu pašvaldībās



# Publisko ūdeņu aizsardzības un apsaimniekošanas jomā iesaistītās institūcijas

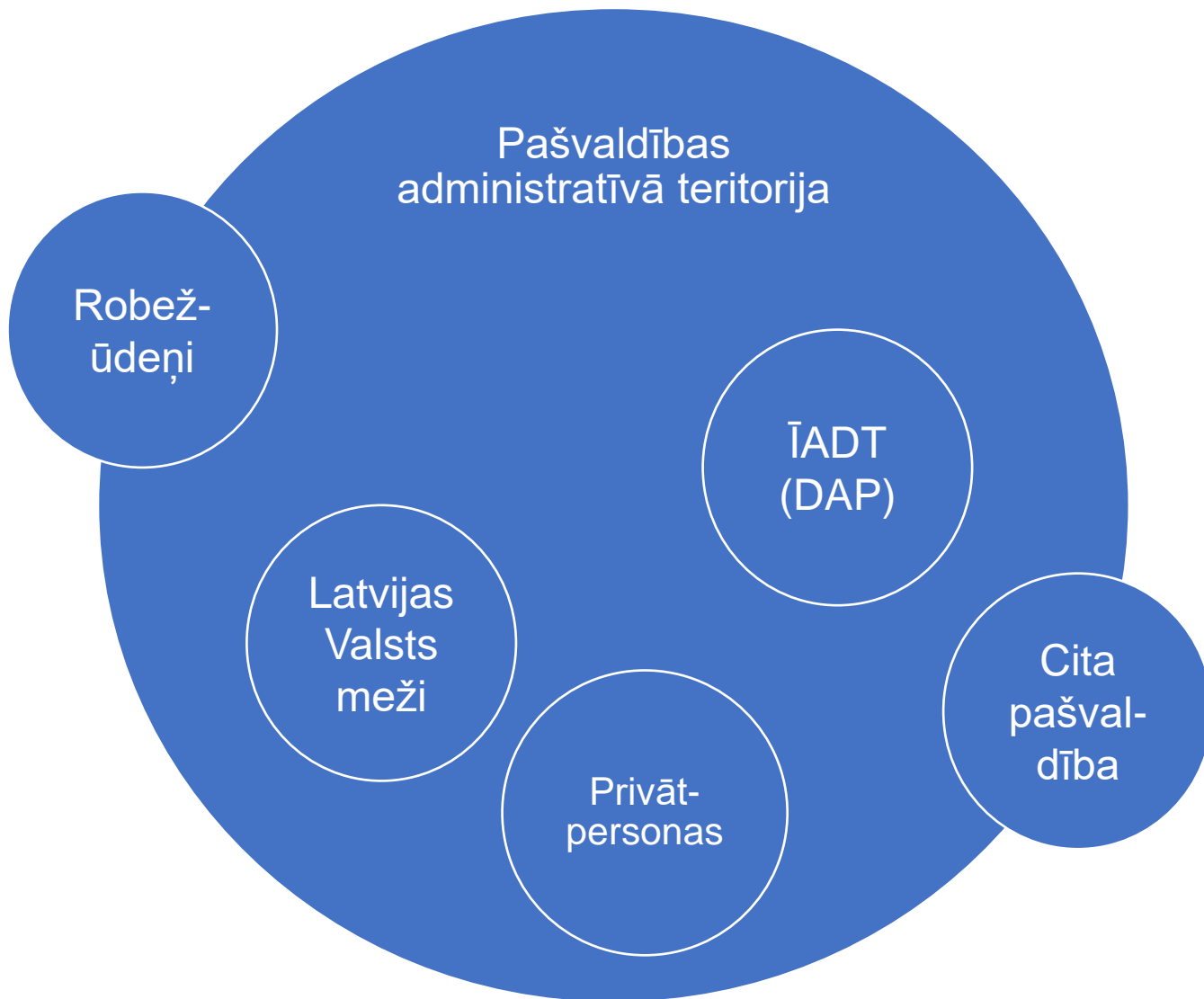


Lietotie saīsinājumi:

UBAAP – upju baseinu apgabalu apsaimniekošanas plāni; UR - ūdens resursi; NNN - nelegāla, neregistrēta un neregulēta; EJZF - Eiropas Jūrlietu un zivsaimniecības fonds; ĪADT - īpaši aizsargājamas dabas teritorijas; DA - dabas aizsardzība

\*Latvijas Iekšējo un jūras piekrastes ūdeņu resursu ilgtspējīgas izmantošanas un pārvaldības konsultatīvā padome

# Ūdeņu pārvaldība



Pašvaldība un ĪADT – Liepājas pilsētas Tosmares ezera apsaimniekošana: dabas liegumam «Tosmare» nav izstrādāti īpašie aizsardzības noteikumi

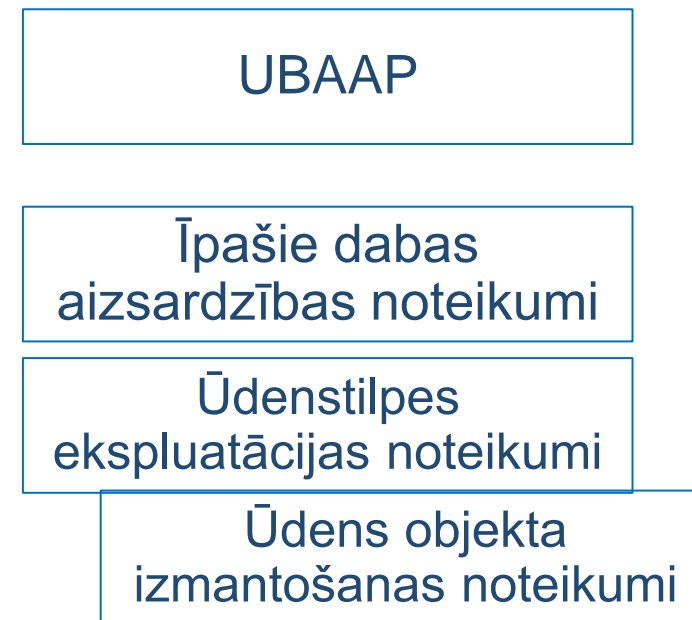
Usmas ezers – triju pašvaldību sadarbība (?)

Riču ezers Daugavpils novadā – robeža ar Baltkrieviju



# Jomas plānošana

# Plānošanas dokumentu sasaiste



# Jomas plānošana – labā prakse

## Stratēģija

- Vīzija, misija, vērtības
- Mērķi ilgtermiņā

## Plānošana

- Vidēja termiņa un īstermiņa mērķi (*SMART*, *TRIKS*), rīcību virzieni
- Problēmu, vajadzību apzināšanās, risināšana
- Darba plāni

## Īstenošana

- Projekti (uzdevumi, apjomi, termiņi, atbildīgie, sagaidāmie rezultāti, izmērāmi rādītāji)

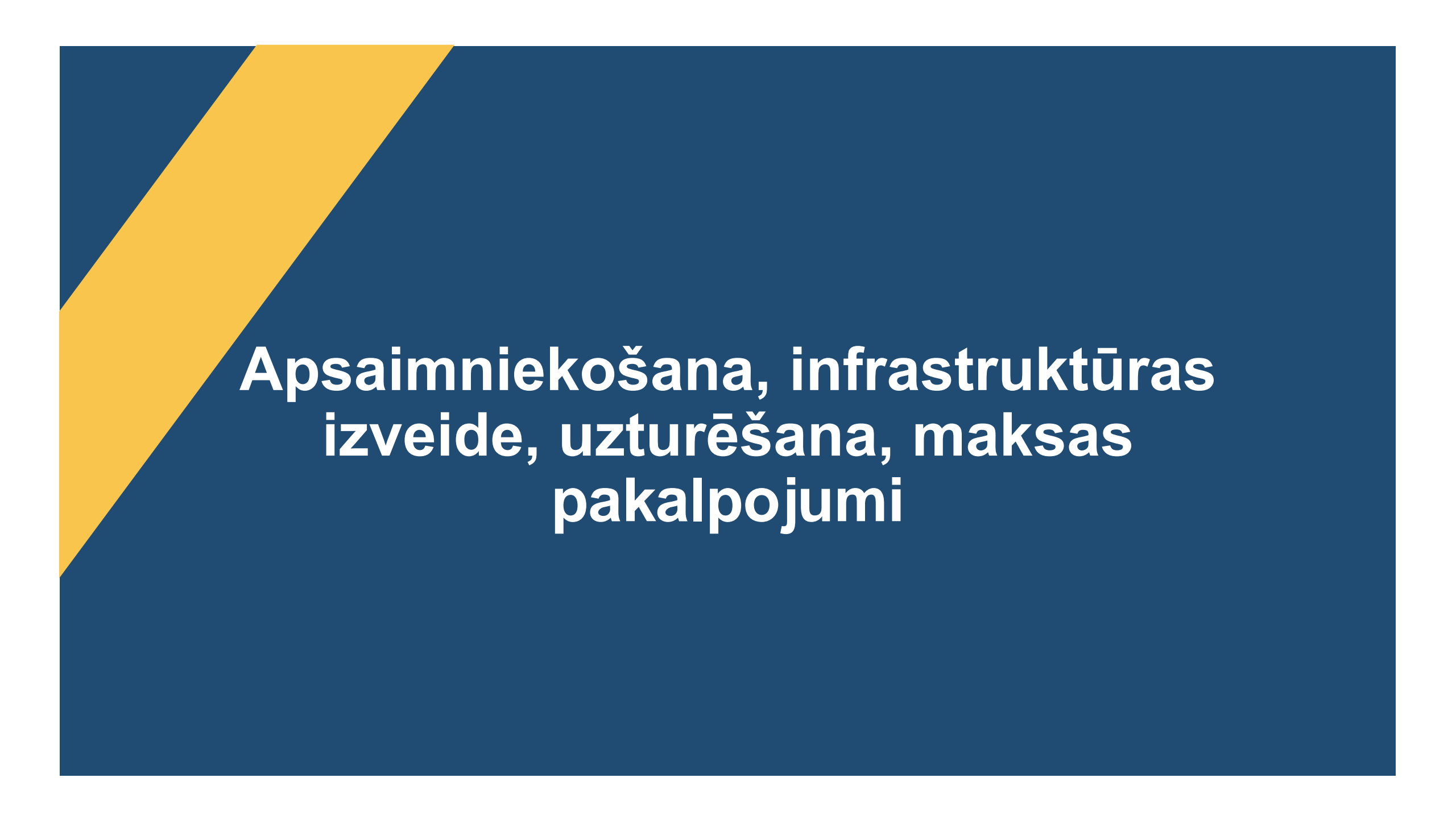
## Uzraudzība

- Pastāvīgi – īstenošanas gaitā
- Periodiski – ikgadējā, vidēja termiņa

# Jomas plānošana – labā prakse

Vīzija 2030	LIEPĀJA IR RADOŠA UN AKTĪVA PILSĒTA, KURĀ CILVĒKI PILNVĒRTĪGI DZĪVO, LAUŠAS UN ATPUŠAS	Rīcību plāna projektu piemēri	57.projekts Rīcības plānā (Pr_298). Rīcība 2.2.4.(4.) Izeju izbūve pie "Put vējiņi!", glābšanas stacijas un Kūrmājas prospekta uz 7.līnijas pusi pludmalē 59.projekts Rīcības plānā (Pr_235.2). Rīcība 2.2.4.(1.) Pilnveidot publisko infrastruktūru ūdenssportam, ūdens tūrismam un atpūtai pie ūdeņiem
Attīstības virzieni 2020 – dzīves vide Mērķis (M2-2020)	Liepājā ir saglabātas un atjaunotas dabas vērtības, mantojums, pilsētas apsaimniekošana ir ilgtspējīga	Projekta piemērs Investīciju plānā	242.projekts Investīciju plānā: <ul style="list-style-type: none"> <li>⊙ projekta kods: Pr_298</li> <li>⊙ nosaukums: “Piekrasti raksturojošās dabas ainavas publiskās ārtelpas attīstības un pieejamības veicināšana kultūras un tūrisma pakalpojumu daudzveidošanai Liepājas centra pludmalē”</li> <li>⊙ atbildīgā institūcija: Attīstības pārvalde</li> <li>⊙ projektā plānotās darbības: 1. Inženiertīklu (ūdensvada, sadzīves kanalizācijas, elektrības) izbūve; 2. Pludmales izeju pārbūve un labiekārtošana (t.sk. apgaismojuma izbūve); 3. Pludmales izejām pieguļošo gājēju ceļu pārbūve un labiekārtošana</li> <li>⊙ rezultāti: 1. Attīstīta un pilnveidota valsts nozīmes pilsēt būvniecības pieminekļa “Liepājas vēsturiskais centrs” teritorijas daļas, Baltijas jūras piekrasti raksturojošās ainavas – Liepāja vēsturiskā centra pludmales publiskā ārtelpa; 2. Tūristu/ apmeklētāju plūsmas pieaugums Liepājas vēsturiskā centra pludmalē - 6000; 3. Jaunradīts 1 pakalpojums</li> <li>⊙ realizācijas termiņš: 2018.; 2019.; 2020.; 2021.; 2022.</li> <li>⊙ projekta statuss: Realizācijā</li> <li>⊙ kopējais finansējums: 1 747 331.69</li> <li>⊙ ārējais finansējums: 1 246 717</li> <li>⊙ finansēšanas avoti: ERAF/Pašvaldības/Valsts SAM 5.5.1.</li> <li>⊙ sasaiste ar citiem projektiem: Pr_103 Pr_159 Pr_161 Pr_164 Pr_234 Pr_235 Pr_247</li> <li>⊙ attīstības virziens: 2.</li> <li>⊙ rīcības politika/virziens: 2.2.</li> <li>⊙ tematika: 2.2.2.</li> </ul>
Sasniegtās situācijas raksturojums 2020.gadā	Vidējā termiņā Liepāja ir paplašinājusi savu teritoriju, sniedzot iespējas izbaudīt dažādās ūdeņos un pludmalī un veselības tūrisma pakalpojumu rehabilitācijas piedāvājumu.		
Rīcībpolitika (2.1.)	Videi draudzīga pilsētas apsaimniekošana un dzīvojamība <ul style="list-style-type: none"> <li>⊙ teritoriju apsaimniekošana (pludmales un dabas teritorijas)</li> </ul>		
Rīcībpolitika (2.2.)	Liepājas iedzīvotājiem un viesiem infrastruktūras attīstība: <ul style="list-style-type: none"> <li>⊙ Liepājas pludmales pievilcība;</li> <li>⊙ atpūtas iespējas pilsētas ūdensmalā (parkos, skvēros);</li> <li>⊙ aktīvā tūrisma iespējas;</li> <li>⊙ drošība pilsētvidē un uz ūdeņiem</li> </ul>		
Rīcībpolitikas (2.1.) tematikas “teritoriju apsaimniekošana (pludmale, ūdensmalas, ezeru dabas teritorijas)” rīcības	1. Īstenot ilgtspējīgu piekrastes zonas apsaimniekošanu, nodrošinot vides kvalitāti piekrastē 2. Apsaimniekot Liepājas ezeru saskaņā ar plānu un izstrādāt Tosmares ezera dabas aizsardzības plānu 3. Izvērtēt laivu novietņu teritorijas pie Liepājas piekrastes sakārtošanu, paplašinot pieeju ūdensmalām		





**Apsaimniekošana, infrastruktūras  
izveide, uzturēšana, maksas  
pakalpojumi**

## Apsaimniekošanas veidi un konstatētie trūkumi



- norādīti veicamie uzdevumi, to apjoms, tomēr nav noteikti mērķi
- nav noteikti kvalitatīvie darbu rādītāji, netiek īstenota uzraudzība
- atskaites par finanšu izlietojumu – formālas
- nekvalitatīvi noformēti līgumi
- ūdens objekts tiek nodots nomā bez konkursa, bez vērtējuma cenas noteikšanai
- netiek kontrolēti ieņēmumi no licenču pārdošanas – negūti 267428 euro





# Infrastruktūra peldvietās



1



3



2



4

1

Peldvieta Dzintari Jūrmalas valstspilsētā – informācijas zīmes, soliņi

2

Kauguru pludmale Jūrmalas valstspilsētā – glābšanas stacija, norādes, sporta laukums

3

Peldvieta Jūrmalas valstspilsētā – informācijas stends, labierīcības, atkritumu novietnes, auto stāvlaukums

4

Pie Mellužu pludmales Jūrmalas valstspilsētā – auto stāvlaukums, t.sk., invalīdiem, labierīcības, atkritumu novietnes, norādes



# Infrastruktūra peldvietās



1

Lielais Stropu ezers Daugavpils pilsētā –  
informācijas zīmes

2

Skatu tornis pie Luknas ezera Daugavpils  
novadā

3

Pie Sventes ezera Daugavpils novadā –  
atpūtas vieta, laipas

4

Pie Lizdoles ezera Smiltenes novadā –  
laipas, atpūtas vieta, ugunskura vieta,  
ģerbtuves





# Infrastruktūra peldvietās



1



3



2



4

1

Atpūtas vieta pie ezera

2

Auto stāvlaukums pie ezera

3

Labierīcības peldvietā pie ezera

4

Auto stāvlaukums pie ezera

## Infrastruktūra peldvietās, pie ūdeņiem

### Pamata elementi

- Piebraucamais ceļš
- Auto stāvlaukums
- Informācijas zīmes/norādes
- Noeja uz peldvietu/pludmali
- Atkritumu urnas
- Tualetes
- Pārgērbšanās kabīnes
- Sporta/atpūtas laukumi
- Soliņi/piknika vietas, galdi

### Papildus elementi

- Velonovietnes
- Glābšanas dienests/inventārs
- Aprīkojums personām ar funkcionāliem traucējumiem
- Laivu piestātnes/slipi
- Skatu torņi
- Putnu vērošanas torņi

# Infrastruktūras izveides normatīvais regulējums

## MK noteikumi

- Peldvietas izveidošanas, uzturēšanas un ūdens kvalitātes pārvaldības kārtība, 28.11.2017., Nr.692

## LM vadlīnijas

- Vides pieejamības vadlīnijas publiskām būvēm un telpām un publiskajai ārtelpai, LM, 12.04.2018.

## Maksas pakalpojumi un ar tiem saistītie trūkumi

Zvejas licences

Ūdenstilpes noma

Pārceltuve

Piestātņu noma

Kuģu apkalpošana

u.c.

- Nav izstrādāta metodika
- Metodika netiek piemērota
- Nav veiktas cenu kalkulācijas
- Cenas netiek ilgstoši aktualizētas
- Maksa netiek iekasēta – nav iegūti 20 388 euro



# Makšķerēšanas un zvejas organizēšana

# Zvejas nomas neatbilstības

Kā jābūt?	Ko mēs secinājam?
Ministru kabinets nosaka zvejas limitu (vietas, zvejas rīkus un skaitu/nozvejas apjomu)	Zivju resursi, licenču skaits un nozvejas apjoms tiek plānots neatbilstoši faktiskajai situācijai
Pašvaldība izstrādā komerciālajai rūpnieciskajai zvejai piešķiramo zvejas limitu sadales kārtību	Nav izstrādāta
Pašvaldība organizē rūpnieciskās zvejas tiesību izsoli	Izsoles netiek rīkotas; pašvaldības norāda, piemēram: <i>Rūpnieciskajā zvejā visi limitētie zvejas rīki tika sadalīti starp zvejniekiem 2001.gadā<sup>1</sup></i>
Organizētājs izstrādā licencētās makšķerēšanas, vēžošanas un zemūdens medību nolikumu	Nolikumos nav iekļauta visa informācija un normatīvajā aktā noteiktās prasības
Organizētājs sagatavo pārskatu par nozveju un paveikto	Neīsteno apsaimniekošanas darbības/ nepapildina zivju resursus
Pašvaldība saskaņo pārskatu un organizētājs iesniedz to LAD un VVD	Pašvaldības pārskatus nepieprasa, līdz ar to nekontrolē paveikto
Organizētājs veic naudas pārskaitījumu Zivju fondā	Netiek veikts, tiek veikts novēloti, neparādās publiski pieejamajā pārskatā





**leteikumi**

# Ieteikumi pašvaldībām

## Attīstības plānošana

- Konkrēti, izmērāmi mērķi, uzdevumi
- Sasaiste ar augstāka līmeņa mērķiem
- Atbilstoša uzraudzība

## Apsaimniekošana

- Kārtība, t.sk. apjoms un kvalitāte
- Uzraudzība, t.sk. finansiālā un dabā

## Riska ūdensobjekti

- Plānveidīga apsaimniekošana

## Makšķerēšana, zveja

- Atbilstošs regulējums
- Karšu, licenču iegāde; atskaites
- Informācija
- Uzraudzība

# Ieteikumi pašvaldībām

## Infrastruktūra

- Plānveidīga attīstība

## Pakalpojumu maksa

- Metodika
- Ieņēmumu un izdevumu uzskaite, kalkulācijas
- Uzraudzība

## Noma

- Nomas kārtība, konkursi, vērtējumi
- Ūdenstilpes daļas noma

## Sabiedriskā kārtība, drošība

- Pastāvīga, plānveida uzraudzība
- Komercedarbība ūdeņos
- Būves uz un pie ūdeņiem

## Informācija

- Mājas lapa, citi avoti
- Iespējas, pieejamība, labiekārtojums

# Priekšlikumi ministrijām

VARAM

- Pilnveidot attīstības plānošanas sistēmu publisko ūdeņu jomā, nosakot pašvaldību vietu un lomu un atbilstošu tiesisko regulējumu
- Precizēt normatīvajos aktos lietoto terminoloģiju

Ekonomikas ministrija

- Sniegt metodoloģisku palīdzību pašvaldību būvvaldēm peldbūvju un peldošu konstrukciju klasifikācijas un būvniecības regulējuma piemērošanā



Latvijas Republikas  
Valsts kontrole

Pēc  
revīzijas

Pašnovērtējuma anketa pašvaldībām

---

Ceļvedis pašvaldībai

---

Ceļvedis iedzīvotājam

---

Rokasgrāmata pašvaldībām

---



# Pēc revīzijas

LR Valsts kontrole



lrvk.gov.lv/lv



Latvijas Republikas  
Valsts kontrole

Meklēt



Lapas karte >

Viegli lasīt



LV EN RU

**Revīzijas** ▾

Par mums ▾

Covid-19 ▾

Aktualitātes

Ieteikumu ieviešana ▾

Karjera ▾

Kontaktinformācija



Revīzijas

Noslēgtās revīzijas >

Šobrīd revidējam >

Diskusiju dokumenti

Diskusiju dokumenti >

Pārkāpumu izskatīšana

Tiesībaizsardzības  
iestādēs un  
kompetentajās  
institūcijās >

Revidējamās vienībās un  
to augstākajās iestādēs >

Pašvaldībām

Pašvaldību karte >

Pašnovērtējuma rīki >

Mācību materiāli >

**Pašvaldību  
rokasgrāmata >**

# Pašnovērtējuma anketa

## Pašnovērtējuma anketa pašvaldību publisko ūdeņu pārvaldībai

Pašnovērtējuma anketa sagatavota, lai atbilstības un lietderības revīzijas "Vai pašvaldībās ir nodrošināta normatīvajiem aktiem atbilstoša un ekonomiska publisko ūdeņu pieejamība, nodrošinot rekreācijas iespējas iedzīvotājiem un sekmējot pašvaldības izaugsmi?" apjomā neiekļautām pašvaldībām dotu iespēju ērtā veidā pēc revīzijā izmantotās pieejas novērtēt savas darbības atbilstību normatīvo aktu prasībām un labajai praksei atsevišķos ar publisko ūdeņu pārvaldību saistītos jautājumos.

Ar revīzijas ziņojumu "Kas notiek publiskajos ūdeņos?" var iepazīties Valsts kontroles vietnē tīmeklī [www.lrvk.gov.lv](http://www.lrvk.gov.lv) sadaļas **Revīzijas apakšsadaļā Noslēgtās revīzijas**, nozare **Reģionālā attīstība un pašvaldības**.

**Kritēriju novērtējuma skaidrojums:** pašvaldības darbība ir efektīva, ja kopvērtējumā ir iegūti 75 % no iespējamā novērtējuma, daļēji efektīva, ja kopvērtējumā ir iegūti 25,01 % – 74,99 % no iespējamā novērtējuma, un neefektīva, ja ir iegūti mazāk nekā 25 % no iespējamā novērtējuma.

### Lietotie saīsinājumi:

HES – hidroelektrostacija

LAD – Lauku atbalsta dienests

UBAAP – Upju baseinu apgabala apsaimniekošanas plāns

VVD – Valsts vides dienests

Revīzijas jautājumi	Revīzijas kritēriji
<p><b>1. Vai publisko ūdeņu teritorijas attīstības plānošana pašvaldībās ir sasniegšanu rekreācijas iespēju nodrošināšanā?</b></p> <p><i>Publisko ūdeņu teritorijas attīstības plānošana ir efektīva, ja apakšsadaļā par 30 punktiem.</i></p> <p>Vai pašvaldību attīstības plānošanas dokumentos ir ietvertas valsts līmeņa un</p>	<p>1. pašvaldību attīstības plānošanas dokumentos ietvertie mērķi atbilst un ir vērsti uz valsts un reģionālā līmeņa</p>

Revīzijas jautājumi	Revīzijas kritēriji	Kritēriju izpildes vērtēšanas nosacījumi	Kritērijs ir izpildīts (jā/nē/daļēji)	Ieteicamā rīcība, ja kritērijs nav izpildīts
<p>reģionālā līmeņa attīstības plānošanas dokumentos noteiktās prasības, rīcības un uzdevumi valstij noteikto mērķu sasniegšanai publisko ūdeņu kvalitātes uzlabošanā un pašvaldības mērķu sasniegšanai rekreācijas iespēju nodrošināšanā?</p>	<p>attīstības plānošanas dokumentos noteikto mērķu sasniegšanu un uzdevumu izpildi publisko ūdeņu kvalitātes uzlabošanā;</p> <p>2. pašvaldību attīstības plānošanas dokumentos ietvertie uzdevumi un rīcības atbilst un ir vērsti uz valsts un reģionālā līmeņa attīstības plānošanas dokumentos noteikto mērķu sasniegšanu un uzdevumu un rīcību izpildi publisko ūdeņu kvalitātes uzlabošanā (piemēram, UBAAP) noteikto rīcību izpildi;</p> <p>3. ir apzināti riska ūdensobjekti un noteiktas rīcības to sakārtošanai;</p> <p>4. tiek veiktas darbības ūdeņu kvalitātes uzlabošanai (piemēram, bebru dambju likvidēšana, nelikumīgu aizsprostu novākšana, zivju ceļu ap HES izveide);</p> <p>5. pašvaldību attīstības plānošanas dokumentos ir ietverti uz rekreācijas iespēju nodrošināšanu un attīstību vērsti mērķi;</p> <p>6. pašvaldību attīstības plānošanas dokumentos ir ietverti uzdevumi un</p>	<p><i>Ja pašvaldību attīstības plānošanas dokumentos ir ietverti mērķi atbilstoši valsts un reģionālā līmeņa attīstības plānošanas dokumentos noteiktajiem mērķiem publisko ūdeņu kvalitātes uzlabošanā – 10 punkti, daļēji – 5 punkti, nav – 0 punkti.</i></p> <p><i>Ja pašvaldību attīstības plānošanas dokumentos ir ietverti uzdevumi un rīcības atbilstoši valsts un reģionālā līmeņa attīstības plānošanas dokumentos noteiktajiem mērķiem publisko ūdeņu kvalitātes uzlabošanā (piemēram, UBAAP) – 10 punkti, daļēji – 5 punkti, nav – 0 punkti.</i></p> <p><i>Ja ir apzināti riska ūdensobjekti un noteiktas rīcības to sakārtošanai – 10 punkti, ja ir apzināti riska ūdensobjekti, bet nav un noteiktas rīcības to sakārtošanai – 5 punkti, nav apzināti riska ūdensobjekti – 0 punkti.</i></p> <p><i>Ja tiek veiktas darbības ūdeņu kvalitātes uzlabošanai – 10 punkti, daļēji – 5 punkti, netiek veiktas – 0 punkti.</i></p> <p><i>Ja pašvaldību attīstības plānošanas dokumentos ir ietverti uz rekreācijas iespēju nodrošināšanu un attīstību vērsti mērķi – 10 punkti, daļēji – 5 punkti,</i></p>		<p>valsts un reģionālā līmeņa plānošanas dokumentos noteiktos mērķus publisko ūdeņu kvalitātes uzlabošanā un iestrādāt tos savos plānošanas dokumentos.</p> <p>3. Plānojot darbības publisko ūdeņu jomā, aicinām apzināt riska ūdensobjektus un iespēju robežās arī plānošanas dokumentos iekļaut mērķtiecīgas darbības riska cēloņu novēršanai šajos ūdensobjektos.</p> <p>4. Iespēju robežās aicinām veikt darbības ūdeņu kvalitātes uzlabošanai (piemēram, ikdienas apsaimniekošanas darbu ietvaros likvidēt bebru dambjus, novākt nelikumīgus aizsprostus u.c.).</p> <p>5.-6. Izstrādājot attīstības plānošanas dokumentus, aicinām tajos ietvert uz rekreācijas iespēju nodrošināšanu un attīstību vērstus mērķus un attiecīgi arī uzdevumus un rīcības šo mērķu sasniegšanai.</p>

# Ceļvedis pašvaldībai

## Ceļvedis pašvaldībai publisko ūdeņu apsaimniekošanā

2021. gada augusts





# Ceļvedis iedzīvotājam

VALSTS KONTROLES

# Ceļvedis iedzīvotājam atpūtai pie un uz ūdeņiem

2021. gada septembris



# Rokasgrāmata



- Atbilde uz jautājumu «Ko par to teiks Valsts kontrole?»
- Apkopota revīziju pieredze
- Riski
- Ieteikumi
- Labā prakse
- Palīgmateriāli

# Rokasgrāmata

- Pašreizējais saturs
  - attīstības plānošana un budžeta sagatavošana
  - institucionālā struktūra
  - iekšējās kontroles sistēma
  - maksas pakalpojumi
  - kapitālsabiedrību pārvaldība
- Izstrādē
  - sociālā palīdzība



Latvijas Republikas  
Valsts kontrole

Skanstes iela 50, Rīgā, LV-1013

Tālrunis: 67017500

E-pasts: [pasts@lrvk.gov.lv](mailto:pasts@lrvk.gov.lv)

FB/Twitter: @VKontrole

Paldies par uzmanību! Laiks jautājumiem un diskusijām!